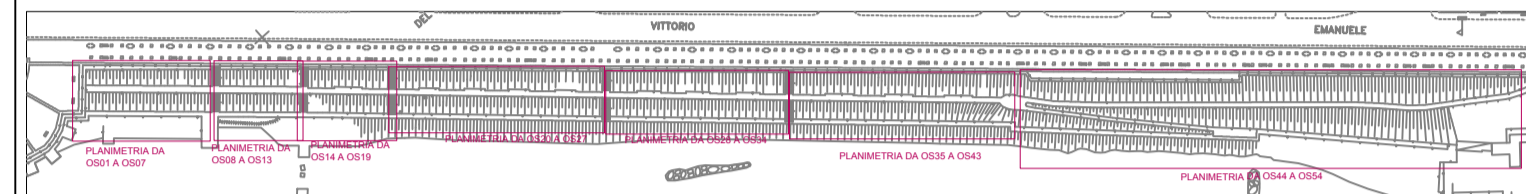


- CALCESTRUZZO**
- CLS CORDOLO : C28/35
 - CLS MAGRONE: C16/20
 - Classe di lavorabilità: S4
 - Classe di esposizione: XC2
 - Contenuto minimo di cemento: 350kg/mc
 - Diametro max inerti: 32mm
- ACCIAIO PER ARMATURA CLS**
- Acciaio B450C
- ACCIAIO PER MICROPALI**
- Acciaio per carpenteria metallica S355JR

KEY MAP

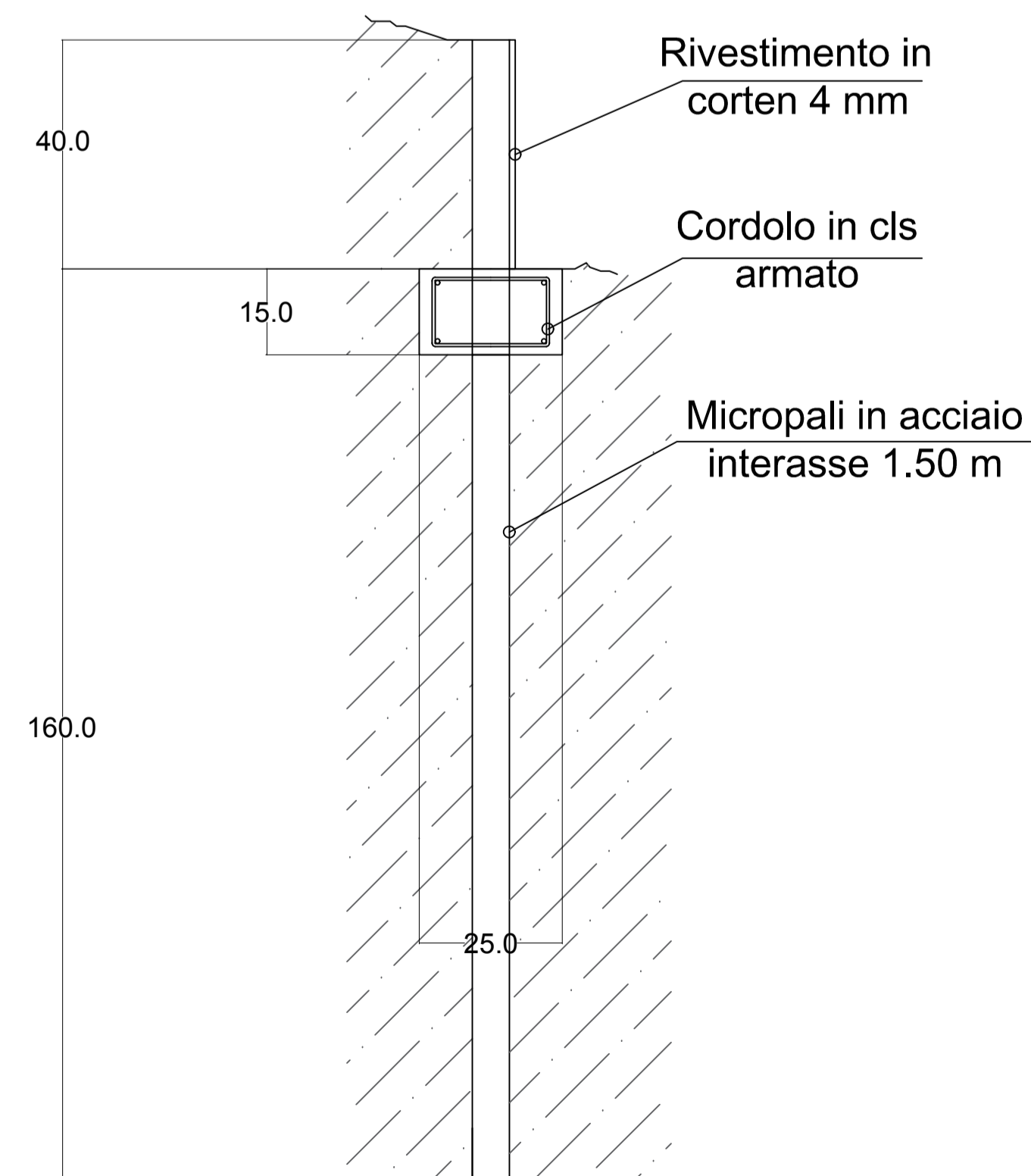


COMPUTO DELLE QUANTITA'

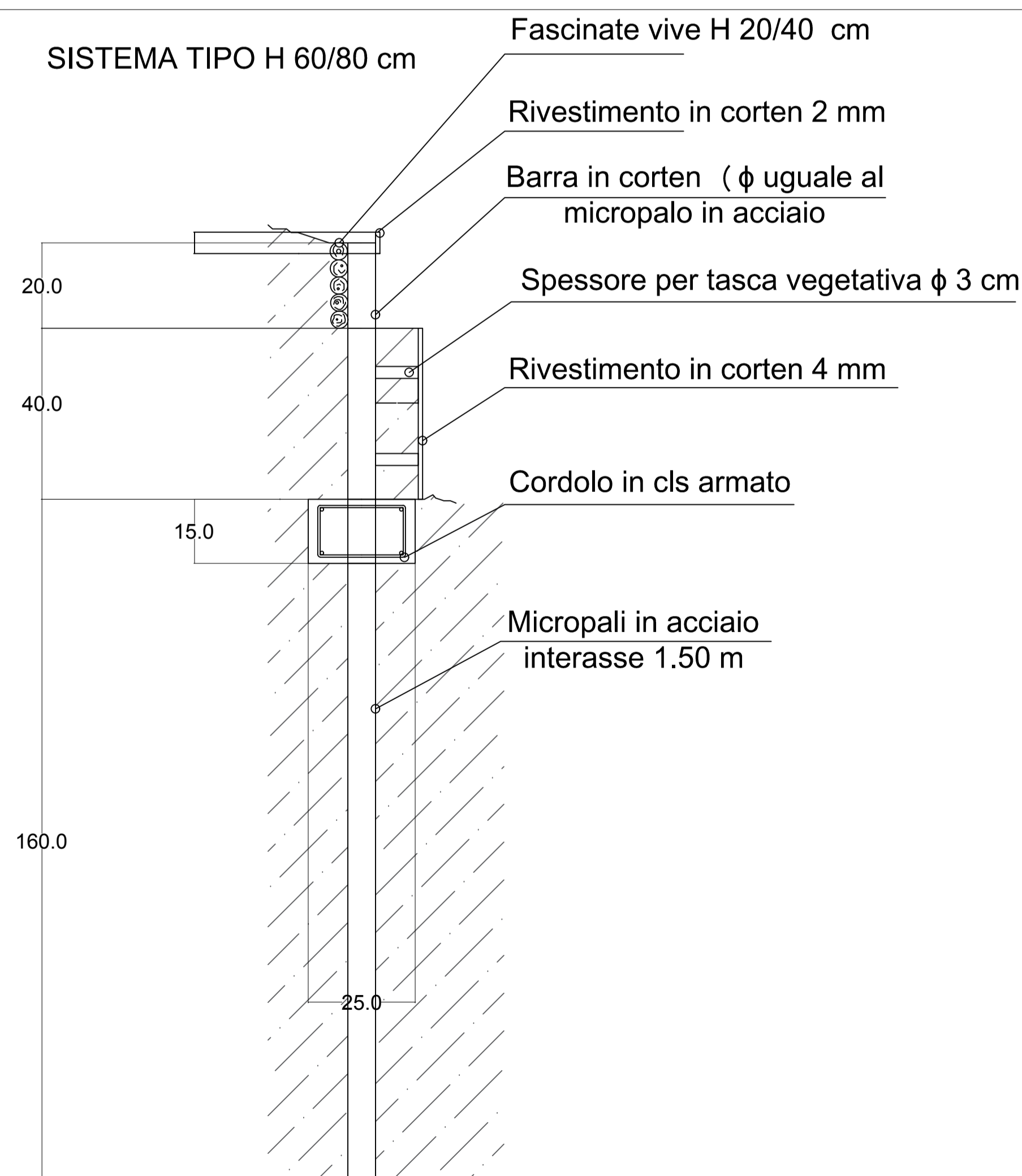
WBS	MICROPALI						CORDOLO				
	num.	L (m)	Dp (mm)	Dt (mm)	s (mm)	Peso (kg/m)	b (m)	h (m)	L (m)	Vcls (m3)	Incidenza Armatura (kg/m3)
OS28	53	1.60	100	63.50	8	10.90	0.25	0.15	80.10	3.00	239.40
OS29	5	1.60	100	63.50	8	10.90	0.25	0.15	8.20	0.307	234.10
OS30	12	1.60	100	63.50	8	10.90	0.25	0.15	18.34	0.687	237.71
OS31	20	1.60	100	63.50	8	10.90	0.25	0.15	30.00	1.125	238.81
OS32	12	1.60	100	63.50	8	10.90	0.25	0.15	30.25	1.134	238.82
OS33	5	1.60	100	63.50	8	10.90	0.25	0.15	6.95	0.260	234.24
OS34	54	1.60	100	63.50	8	10.90	0.25	0.15	81.70	3.063	239.43

SEZIONI TIPO

SISTEMA TIPO H 20/40 cm



SISTEMA TIPO H 60/80 cm



Comune di Taranto
Direzione Ambiente Salute Qualità della Vita

CIG: Z6926BF262

PROGETTAZIONE DEFINITIVA E COORDINAMENTO DELLA SICUREZZA IN FASE DI PROGETTAZIONE PER LA REALIZZAZIONE DEI LAVORI DI MESSA IN SICUREZZA E DI RECUPERO AMBIENTALE DELLA SCARPATA DEL LUNGOMARE VITTORIO EMANUELE III

PROGETTO DEFINITIVO

RTP DI PROGETTAZIONE:

CAPOGRUPPO:



MANDANTE:
Dott. Agronomo A. Secreti


GRUPPO DI PROGETTAZIONE:

- | | |
|-------------------------------------|--------------------------|
| Geologia | Dott. Geol. G. Cerchiaro |
| Geotecnica | Ing. G. Civitate |
| Monitoraggio geotecnico | Dott. Geol. G. De Fazio |
| Rilievi e indagini | Dott. Geol. C. Leonetti |
| Istradica | Ing. E. Barbare |
| Idrologia | Ing. M. Iacucci |
| Interferenze e cantierizzazione | Ing. D. Chiara |
| Opere strutturali | Ing. F. Conte |
| Ambiente | Ing. V. Bonifati |
| Pesaggio | Arch. E. Bruno |
| Arredo urbano | Ing. D. Nucci |
| Stime e capitolati | Ing. F. Trovati |
| Responsabile unità di progettazione | Ing. V. Secreti |


RESPONSABILE INTEGRAZIONI PRESTAZIONI SPECIALISTICHE E COORDINATORE DELLA SICUREZZA IN FASE DI PROGETTAZIONE:
Ing. Vincenzo Secreti



RESPONSABILE GEOLOGIA:
Dott. Geol. Giuseppe Cerchiaro



RESPONSABILE INSERIMENTO NEL CONTESTO PAESAGGISTICO:
Arch. Edoardo Bruno



RESPONSABILE DELLE INDAGINI AGRONOMICHE:
Dott. Agr. Aldo Secreti



TITOLO ELABORATO:
PLANIMETRIA, SEZIONI TIPO E CARPENTERIA DA OS28 A OS34

CODICE ELABORATO: PD A 1112 IV E 19 00 ST P SC 05 A SCALA: Varie

REV.	DATA	DESCRIZIONE	REDATTO	VERIFICATO	APPROVATO
A	18/12/2019	EMISSIONE	F. Conte	G. Civitate	V. Secreti

IL RESPONSABILE DEL PROCEDIMENTO: Dott.ssa A. Ferilli