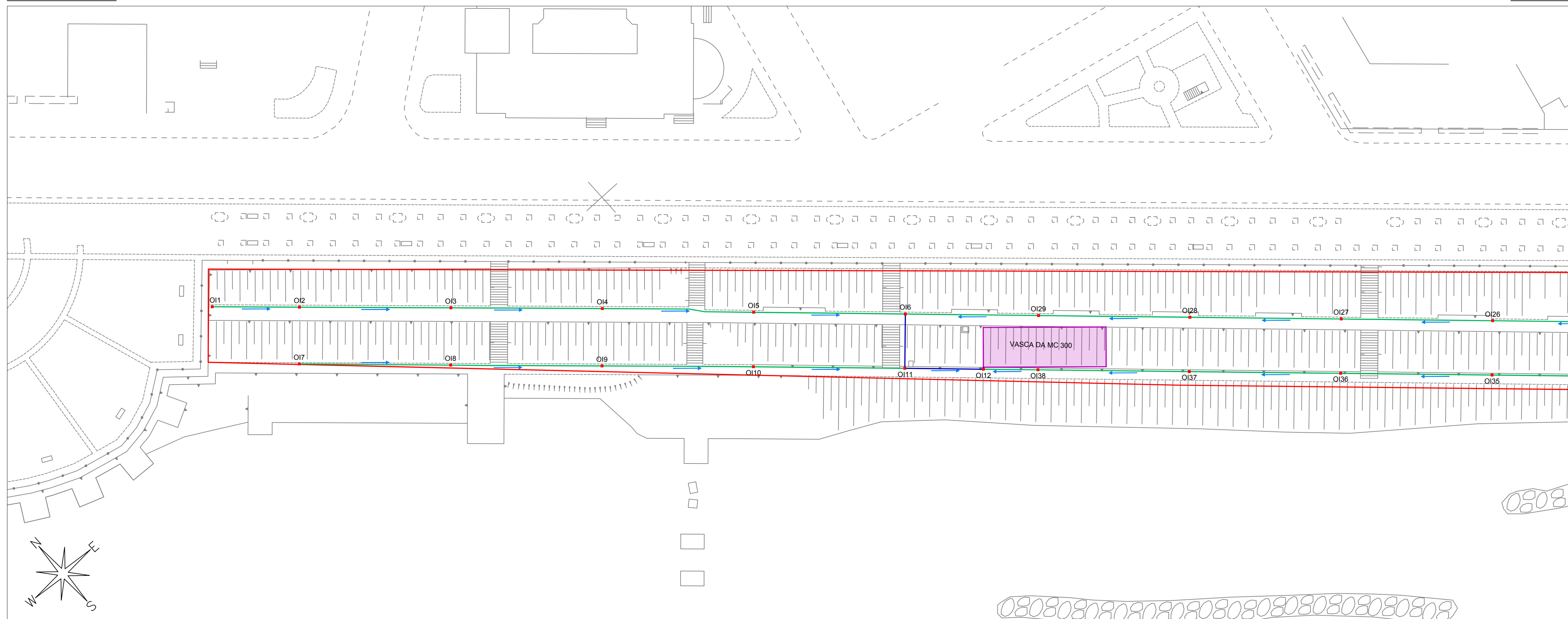
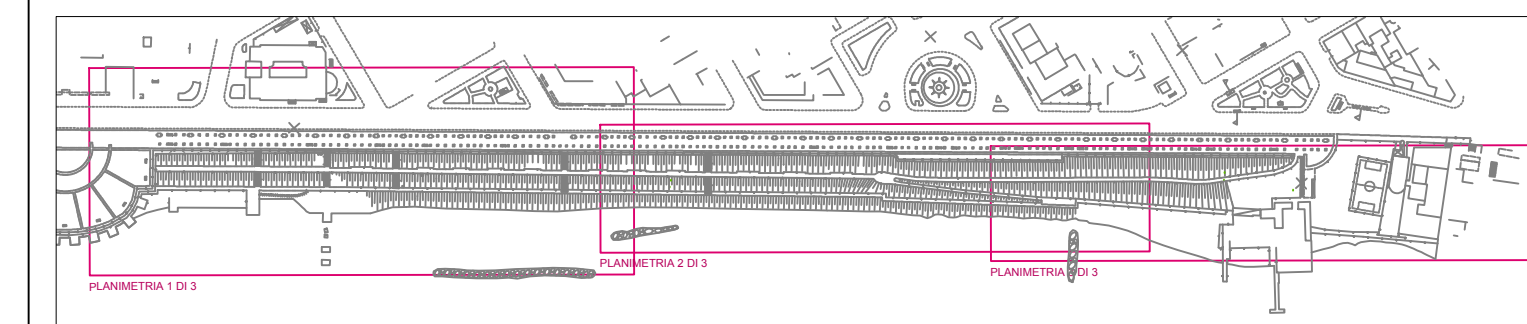


PLANIMETRIA 1 DI 3

Scala 1:500



KEY MAP



- BACINO
- VASCA ESISTENTE DI 300 MC
- TUBO IN PEAD  $\Phi$  315
- TUBO IN PEAD  $\Phi$  250
- DIREZIONE FLUSSO
- ⊗ POZZETTO PREFABBRICATO CON CADITOIA IN GHISA 50X50 CM

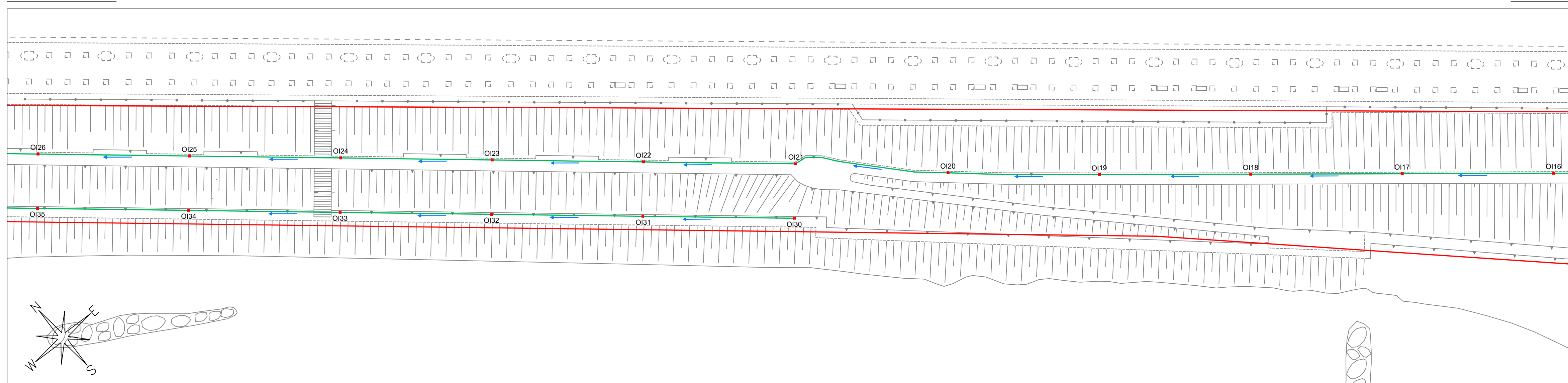
Da	A	L [m]
OI1	OI2	17.30
OI2	OI3	30.00
OI3	OI4	30.00
OI4	OI5	30.00
OI5	OI6	30.00
OI7	OI8	30.00
OI8	OI9	30.00
OI9	OI10	30.00
OI10	OI11	30.00
OI13	OI14	32.00
OI14	OI15	26.95
OI15	OI16	30.00
OI16	OI17	30.00
OI17	OI18	30.00
OI18	OI19	30.00
OI19	OI20	30.00
OI20	OI21	30.85
OI21	OI22	30.10
OI22	OI23	30.00

Da	A	L [m]
OI23	OI24	30.00
OI24	OI25	30.00
OI25	OI26	30.00
OI26	OI27	30.00
OI27	OI28	30.00
OI28	OI29	30.00
OI29	OI6	26.40
OI6	OI11	10.80
OI11	OI12	15.60
OI30	OI31	30.00
OI31	OI32	30.00
OI32	OI33	30.00
OI33	OI34	30.00
OI34	OI35	30.00
OI35	OI36	30.00
OI36	OI37	30.00
OI37	OI38	30.00
OI38	OI12	10.80
OI12	VASCA	0.50

(LE ACQUE SUPERFICIALI SARANNO RACCOLTE E CONVOGLIATE NELLA VASCA ESISTENTE)

PLANIMETRIA 2 DI 3

Scala 1:500



PLANIMETRIA 3 DI 3

Scala 1:500





## Comune di Taranto

Direzione Ambiente Salute Qualità della Vita

CIG: Z6926BF262

**PROGETTAZIONE DEFINITIVA E COORDINAMENTO DELLA SICUREZZA IN FASE DI PROGETTAZIONE PER LA REALIZZAZIONE DEI LAVORI DI MESSA IN SICUREZZA E DI RECUPERO AMBIENTALE DELLA SCARPATA DEL LUNGOMARE VITTORIO EMANUELE III**

**PROGETTO DEFINITIVO**

**RTP DI PROGETTAZIONE:**  
CAPOGRUPPO:  
**HYpro**

**MANDANTE:**  
Dott. Agronomo A. Secreti

**GRUPPO DI PROGETTAZIONE:**

Geologia	Dott. Geol. G. Cerchiaro
Geotecnica	Ing. G. Civitate
Monitoraggio geotecnico	Dott. Geol. G. De Fazio
Rilievi e indagini	Dott. Geol. C. Leonetti
Ispidica	Ing. E. Barbieri
Idrologia	Ing. M. Iacucci
Interferenze e cantierizzazione	Ing. D. Chiara
Opere strutturali	Ing. F. Corrie
Ambiente	Ing. V. Borriani
Paesaggio	Arch. E. Bruno
Arredo urbano	Ing. D. Nacci
Stime e capitolati	Ing. F. Trovati
Responsabile unità di progettazione	Ing. V. Secreti

RESPONSABILE INTEGRAZIONI PRESTAZIONI SPECIALISTICHE E COORDINATORE DELLA SICUREZZA IN FASE DI PROGETTAZIONE:  
Ing. Vincenzo Secreti



RESPONSABILE GEOLOGIA:  
Dott. Geol. Giuseppe Cerchiaro



RESPONSABILE INSERIMENTO NEL CONTESTO PAESAGGISTICO:  
Arch. Edoardo Bruno



RESPONSABILE DELLE INDAGINI AGRONOMICHE:  
Dott. Agr. Aldo Secreti



**TITOLO ELABORATO:** PLANIMETRIA DEI SOTTOBACINI E DELLA RETE DI SCOLO

CODICE ELABORATO: PD A 1112 IV E 19 00 11 PLA 01 A      SCALA: 1:500

REV.	DATA	DESCRIZIONE	REDATTO	VERIFICATO	APPROVATO
A	18/12/2019	EMISSIONE	E. Barbieri	M. Iacucci	V. Secreti

IL RESPONSABILE DEL PROCEDIMENTO: Dott.ssa A. Ferilli