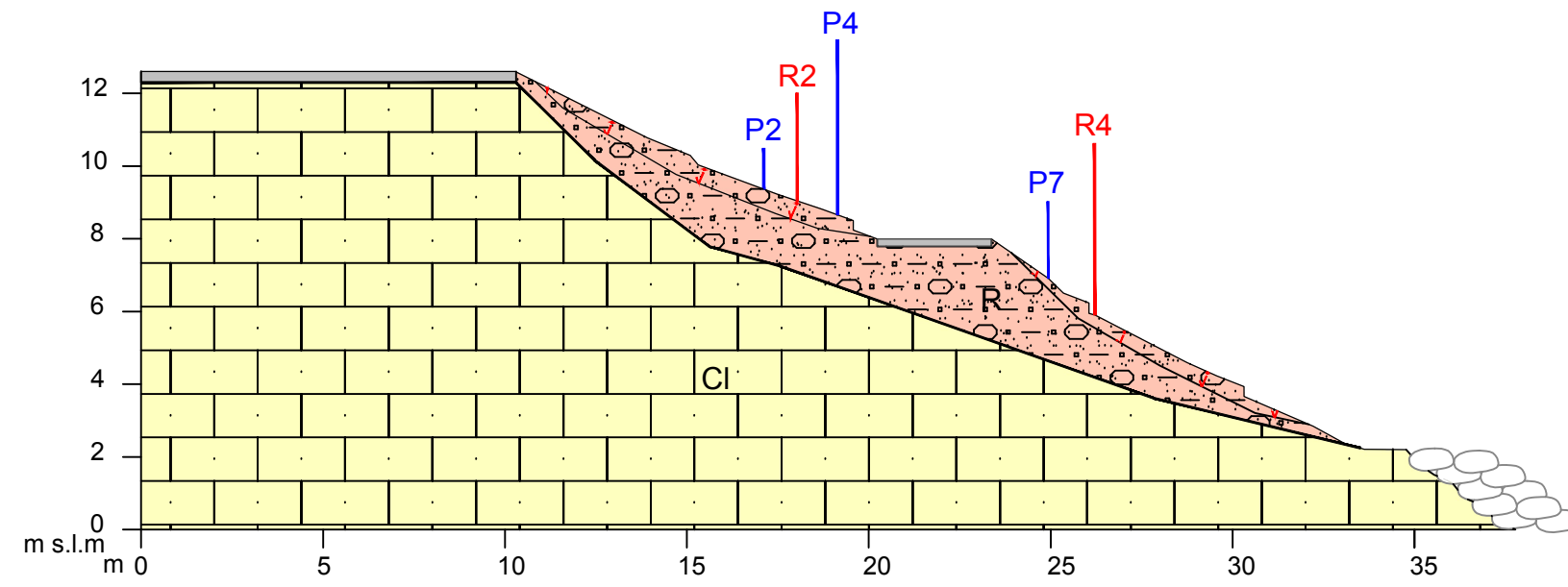
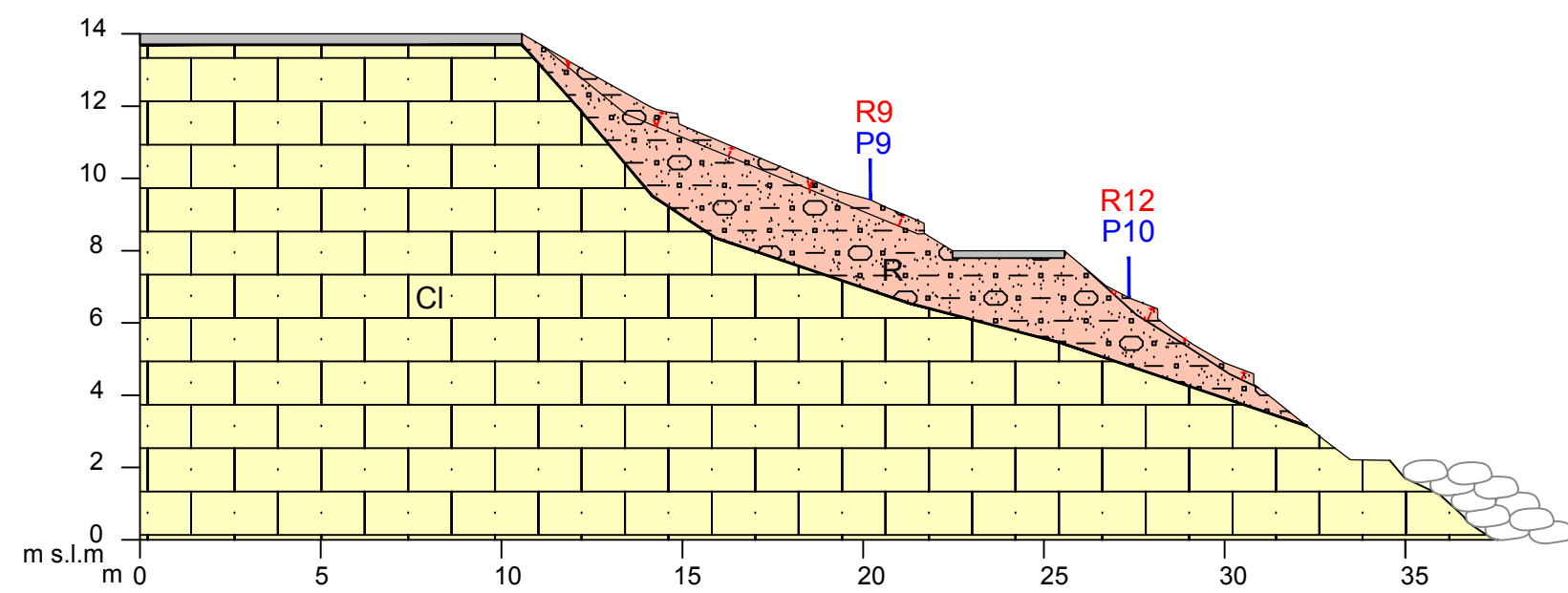


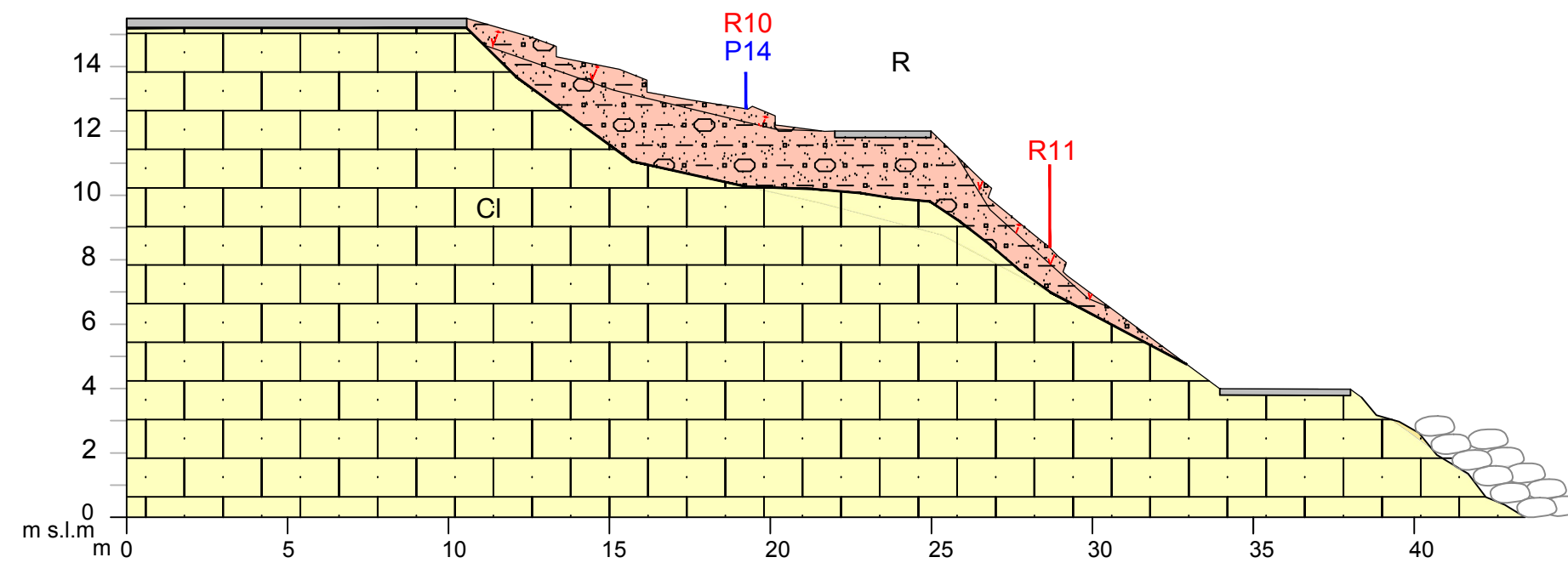
### SEZIONE A' - A



### SEZIONE B' - B



### SEZIONE C' - C



#### CARATTERISTICHE GEOTECNICHE

UNITÀ GEOTECNICA	DESCRIZIONE	Y (T/M <sup>3</sup> )	φ (°)	C' (KPA)	v
A1	MATERIALE DI RIEMPIMENTO IMPIEGATO PER IL RIMODELLAMENTO DEL VERSANTE	1.65-1.75	26-29	0	0.30
A2	DEPOSITI CALCARENITICI	1.90-2.10	30-34	10-30	0.27

### LEGENDA

UNITÀ GEOLOGICHE	CARATTERI LITOLGICI/LITOTECNICI
R	MATERIALE DI RIEMPIMENTO COSTITUITO DA GHIAIE, SABBIE E SABBIE LIMOSE IMPIEGATO PER IL RIMODELLAMENTO DEL VERSANTE. TALE LITOTIPO È CARATTERIZZATO DA FENOMENI DI INSTABILITÀ SUPERFICIALE DEL TIPO SOIL SLIP E/O REPTAZIONE CHE INTERESSANO LA PORZIONE PIÙ SUPERFICIALE (✓) - UNITÀ GEOTECNICA A1
CI	FORMAZIONE DELLE CALCARENITI DI MONTE CASTIGLIONE: CALCARENITI PER LO PIÙ GROSSOLANE DI COLORE GRIGIO-GIALLASTRO. RAPPRESENTA LA COLTRE DEGRADATA DELLA FORMAZIONE CALCARENITICA - UNITÀ GEOTECNICA A2
INDAGINI GEOGNOSTICHE E SIMBOLI CONVENZIONALI	
R1	PROSPEZIONE SISMICA A RIFRAZIONE
P1	PROVA PENETROMETRICA DINAMICA MEDIA (DYNAMIC PROBING MEDIUM)
-	LIMITI GEOLOGICI
MATERIALI ANTROPICI	
-	RILEVATO STRADALE/PEDONALE
-	SCOGLIERA



## Comune di Taranto

Direzione Ambiente Salute Qualità della Vita

CIG: Z6926BF262

PROGETTAZIONE DEFINITIVA E COORDINAMENTO DELLA SICUREZZA IN FASE DI PROGETTAZIONE PER LA REALIZZAZIONE DEI LAVORI DI MESSA IN SICUREZZA E DI RECUPERO AMBIENTALE DELLA SCARPATA DEL LUNGOMARE VITTORIO EMANUELE III

### PROGETTO DEFINITIVO

#### RTP DI PROGETTAZIONE:

CAPOGRUPPO:



MANDANTE:

Dott. Agronomo A. Secreti


#### GRUPPO DI PROGETTAZIONE:

Geologia: Dott. Geol. G. Cerchiaro  
 Geotecnica: Ing. G. Civitate  
 Monitoraggio geotecnico: Dott. Geol. G. De Fazio  
 Rilievi e indagini: Dott. Geol. C. Leonetti  
 Idraulica: Ing. E. Barbieri  
 Idrologia: Ing. M. Iacucci  
 Interferenze e cantierizzazione: Ing. D. Chiera  
 Opere strutturali: Ing. F. Conte  
 Ambiente: Ing. V. Bonifati  
 Pesaggio: Arch. E. Bruno  
 Arredo urbano: Ing. D. Nucci  
 Stime e capitolati: Ing. F. Trovati  
 Responsabile unità di progettazione: Ing. V. Secreti

RESPONSABILE INTEGRAZIONI PRESTAZIONI SPECIALISTICHE E COORDINATORE DELLA SICUREZZA IN FASE DI PROGETTAZIONE:  
 Ing. Vincenzo Secreti



RESPONSABILE GEOLOGIA:  
 Dott. Geol. Giuseppe Cerchiaro



RESPONSABILE INSERIMENTO NEL CONTESTO PAESAGGISTICO:  
 Arch. Edoardo Bruno



RESPONSABILE DELLE INDAGINI AGRONOMICHE:  
 Dott. Agr. Aldo Secreti



#### TITOLO ELABORATO:

SEZIONI GEOLOGICO - TECNICHE

CODICE ELABORATO: PD A 1112 IV E19 00 GG SEZ 01 A SCALA: 1:200

REV.	DATA	DESCRIZIONE	REDATTO	VERIFICATO	APPROVATO
A	18/12/2019	EMISSIONE	G. De Fazio	C. Leonetti	G. Cerchiaro

IL RESPONSABILE DEL PROCEDIMENTO: Dott.ssa A. Ferilli