
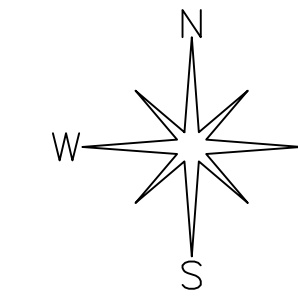


-  AREA DI INTERVENTO
-  PERICOLOSITA' IDRAULICA
-  RISCHIO IDRAULICO R4



M A R

(Pri

TÁRANTO

M A R P Í C C O L O

(Primo Seno)

TÁRANTO

M A R P Í C C O L O

(Primo Seno)

TÁRANTO

TÁRANTO



Comune di Taranto
Direzione Ambiente Salute Qualità della Vita

CIG: Z6926BF262

PROGETTAZIONE DEFINITIVA E COORDINAMENTO DELLA SICUREZZA IN FASE DI PROGETTAZIONE PER LA REALIZZAZIONE DEI LAVORI DI MESSA IN SICUREZZA E DI RECUPERO AMBIENTALE DELLA SCARPATA DEL LUNGOMARE VITTORIO EMANUELE III

PROGETTO DEFINITIVO

RTP DI PROGETTAZIONE:

CAPOGRUPPO:



MANDANTE:

Dott. Agronomo A. Secreti


GRUPPO DI PROGETTAZIONE:

- Dott. Geol. G. Cerchiaro
- Ing. G. Civilese
- Dott. Geol. G. De Fazio
- Dott. Geol. C. Leonetti
- Ing. E. Barbieri
- Ing. M. Iacucci
- Ing. D. Chiara
- Ing. F. Conte
- Ing. V. Bonifati
- Arch. E. Bruno
- Ing. D. Nacci
- Ing. F. Trovati
- Ing. V. Secreti

RESPONSABILE INTEGRAZIONI PRESTAZIONI SPECIALISTICHE E COORDINATORE DELLA SICUREZZA IN FASE DI PROGETTAZIONE:
Ing. Vincenzo Secreti



RESPONSABILE GEOLOGIA:
Dott. Geol. Giuseppe Cerchiaro



RESPONSABILE INSERIMENTO NEL CONTESTO PAESAGGISTICO:
Arch. Edoardo Bruno



RESPONSABILE DELLE INDAGINI AGRONOMICHE:
Dott. Agr. Aldo Secreti



TITOLO ELABORATO:

PLANIMETRIA DEI VINCOLI PAI

CODICE ELABORATO: PD A 112 IV E 19 00 EG PLA 06 A SCALA: 1:5000

REV.	DATA	DESCRIZIONE	REDATTO	VERIFICATO	APPROVATO
A	18/12/2019	EMISSIONE	E. Barbieri	G. Cerchiaro	V. Secreti

IL RESPONSABILE DEL PROCEDIMENTO: Dott.ssa A. Ferilli