














LEGENDA

-  AREA DI INTERVENTO
-  D.Lgs. 42/2004 - ART. 142, CO. I, LETT. A) - TERRITORI COSTIERI (300M)
-  D.Lgs. 42/2004 - ART. 143, CO. I, LETT. E) - CITTA' CONSOLIDATA
-  D.Lgs. 42/2004 - ART. 143, CO. I, LETT. E) - AREE SOGGETTE A VINCOLO IDROGEOLOGICO
-  D.Lgs. 42/2004 - ART. 143, CO. I, LETT. E) - VERSANTI
-  D.Lgs. 42/2004 - ART. 142, CO. I, LETT. M) - ZONE DI INTERESSE ARCHEOLOGICO
-  D.Lgs. 42/2004 - ART. 143, CO. I, LETT. E) - SEGNALAZIONI ARCHITETTONICHE E SEGNALAZIONI ARCHEOLOGICHE
-  D.Lgs. 42/2004 - ART. 142, CO. I, LETT. G) - BOSCHI
-  D.Lgs. 42/2004 - ART. 143, CO. I, LETT. E) - AREE DI RISPETTO DEI BOSCHI (100M - 50M - 20M)
-  D.Lgs. 42/2004 - ART. 143, CO. I, LETT. E) - FORMAZIONI ARBUSTIVE IN EVOLUZIONE NATURALE
-  D.Lgs. 42/2004 - ART. 136 - IMMOBILI ED AREE DI NOTEVOLE INTERESSE PUBBLICO
-  D.Lgs. 42/2004 - ART. 143, CO. I LETT. E) - AREA RISPETTO ZONE INTERESSE ARCHEOLOGICO
-  D.Lgs. 42/2004 - ART. 143, CO. I LETT. E) - AREA RISPETTO SITI STORICO CULTURALI
-  D.Lgs. 42/2004 - ART. 143, CO. I LETT. E) - STRADE A VALENZA PAESAGGISTICA



**Comune di Taranto**  
 Direzione Ambiente Salute Qualità della Vita

CIG: Z6926BF262

PROGETTAZIONE DEFINITIVA E COORDINAMENTO DELLA SICUREZZA IN FASE DI PROGETTAZIONE PER LA REALIZZAZIONE DEI LAVORI DI MESSA IN SICUREZZA E DI RECUPERO AMBIENTALE DELLA SCARPATA DEL LUNGOMARE VITTORIO EMANUELE III

**PROGETTO DEFINITIVO**

**RTP DI PROGETTAZIONE:**



CAPOGRUPPO:



**MANDANTE:**  
 Dott. Agronomo A. Secreti

**GRUPPO DI PROGETTAZIONE:**

- Geologia: Dott. Geol. G. Cerchiaro
- Geotecnica: Ing. G. Civitate
- Monitoraggio geotecnico: Dott. Geol. G. De Fazio
- Rilevi e indagini idraulica: Dott. Geol. C. Leonetti
- Idrologia: Ing. E. Barbieri
- Opere strutturali: Ing. M. Iacucci
- Interferenze e caratterizzazione: Ing. D. Chiara
- Ambiente: Ing. F. Conte
- Paesaggio: Ing. V. Bonifati
- Arredo urbano: Arch. E. Bruno
- Slime e capitoli: Ing. D. Nucci
- Responsabile unità di progettazione: Ing. F. Trovati
- Ing. V. Secreti

RESPONSABILE INTEGRAZIONI PRESTAZIONI SPECIALISTICHE E COORDINATORE DELLA SICUREZZA IN FASE DI PROGETTAZIONE: Ing. Vincenzo Secreti	RESPONSABILE GEOLOGIA: Dott. Geol. Giuseppe Cerchiaro	RESPONSABILE INSERIMENTO NEL CONTESTO PAESAGGISTICO: Arch. Edoardo Bruno	RESPONSABILE DELLE INDAGINI AGRONOMICHE: Dott. Agr. Aldo Secreti
			

**TITOLO ELABORATO:**  
 PLANIMETRIA CON EVIDENZA DEI VINCOLI ESISTENTI

CODICE ELABORATO: PDA112IV E19 00 EG PLA 05 A      SCALA: 1:5000

REV.	DATA	DESCRIZIONE	REDATTO	VERIFICATO	APPROVATO
A	20/12/2019	EMISSIONE	V. Bonifati	G. Cerchiaro	V. Secreti

IL RESPONSABILE DEL PROCEDIMENTO: Dott.ssa A. Ferilli

