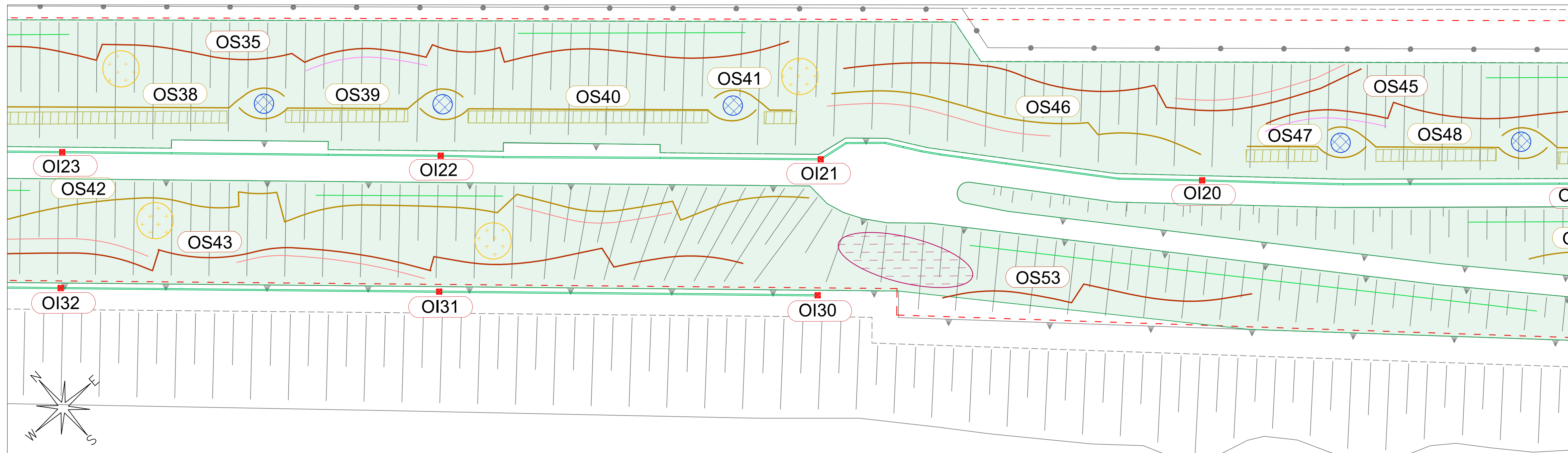


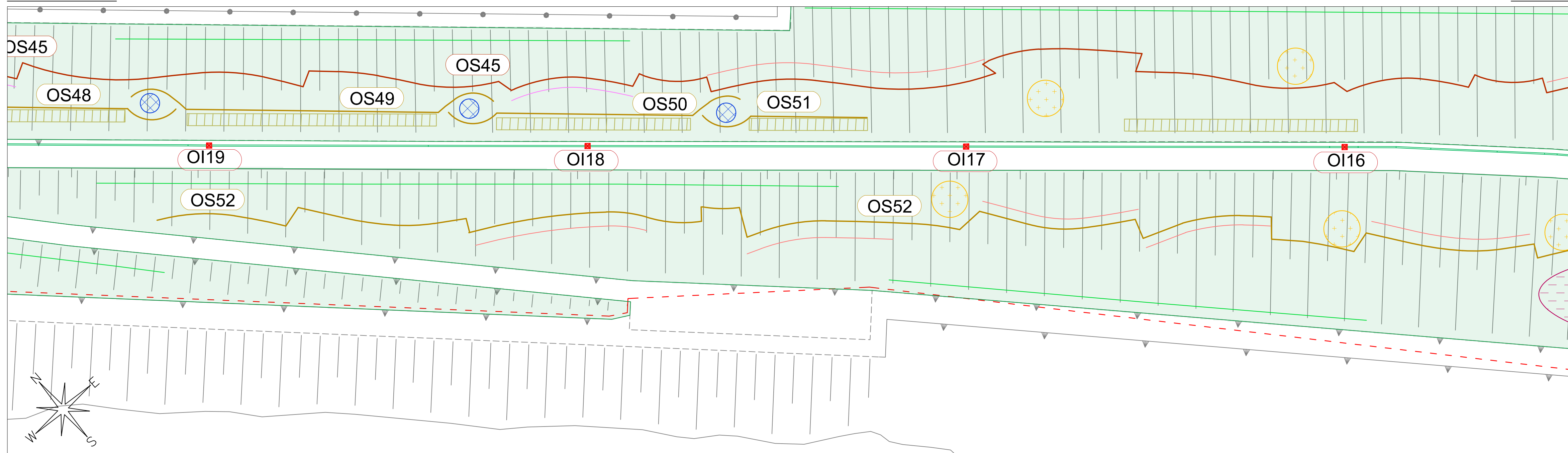
PLANIMETRIA 4 DI 6

Scala 1:200



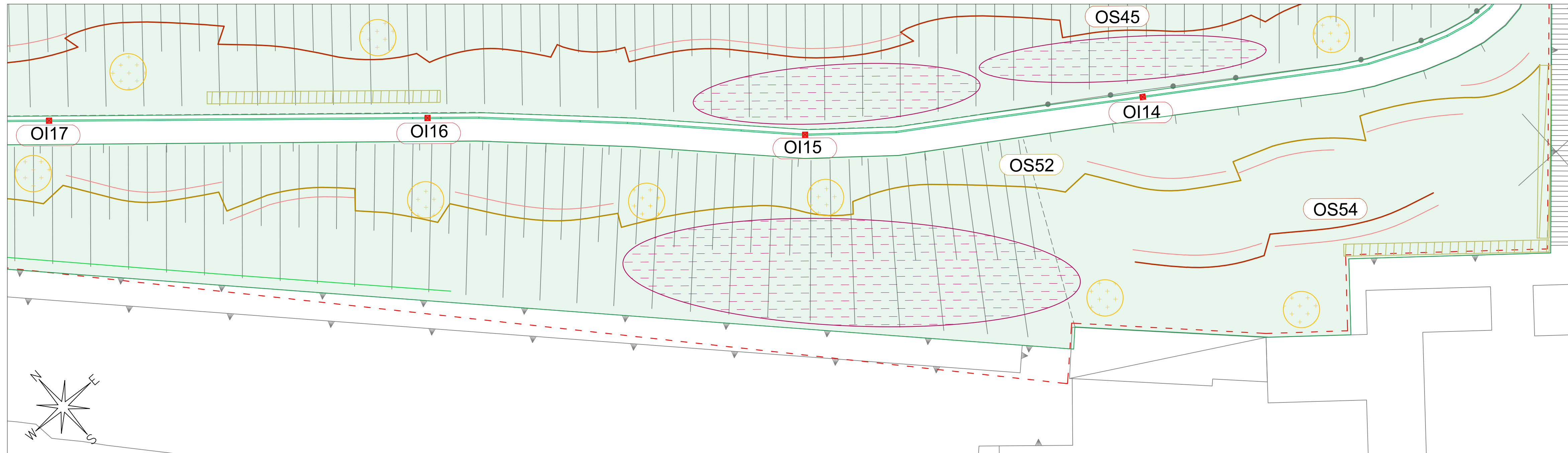
PLANIMETRIA 5 DI 6

Scala 1:200



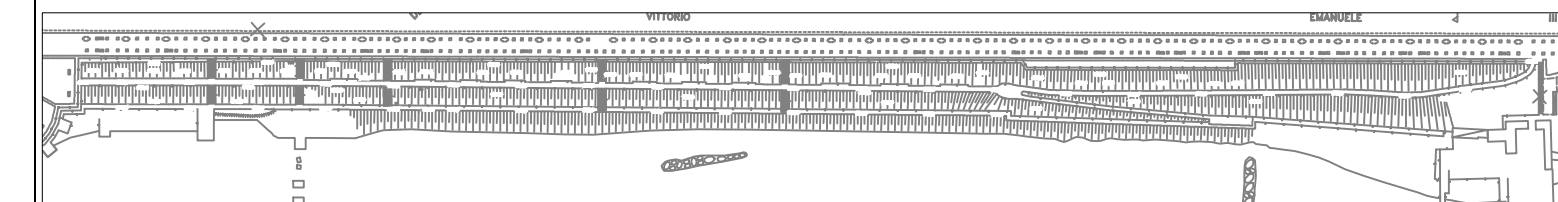
PLANIMETRIA 6 DI 6

Scala 1:200



KEY MAP

LEGENDA



AREA DI INTERVENTO

ELENCO WBS

OPERE DI SOSTEGNO (OSxx)

PARATIA DI MICROPALI E FASCINATE (Yellow line symbol)

PARATIA DI MICROPALI (Red line symbol)

OPERE A VERDE (OVxx)

PIANTUMAZIONE IN AIUOLA (OV07) (Blue circle with cross symbol)

FILARE PLURISPECIFICO (OV05) (Pink line symbol)

FILARE MONOSPECIFICO (OV03) (Purple line symbol)

SIEPE MONOSPECIFICA (OV01) (Yellow hatched area symbol)

SIEPE PLURISPECIFICA (OV04) (Green line symbol)

GRUPPO ARBUSTIVO PLURISPECIFICO (OV06) (Pink hatched area symbol)

GRUPPO SUCCULENTE (OV02) (Yellow circle with dots symbol)

IDROSEMINA (OV08) (Green shaded area symbol)

OPERE IDRAULICHE OIxx

RETE DI RACCOLTA ACQUE SUPERFICIALI (POZZETTI E TUBAZIONI) (LE ACQUE SUPERFICIALI SARANNO RACCOLTE E CONVOGLIATE NELLA VASCA ESISTENTE) (Red and blue line symbol)

VASCA RACCOLTA ACQUE ESISTENTE (Purple hatched area symbol)



Comune di Taranto
Direzione Ambiente Salute Qualità della Vita

CIG: Z6926BF262

PROGETTAZIONE DEFINITIVA E COORDINAMENTO DELLA SICUREZZA IN FASE DI PROGETTAZIONE PER LA REALIZZAZIONE DEI LAVORI DI MESSA IN SICUREZZA E DI RECUPERO AMBIENTALE DELLA SCARPATA DEL LUNGOMARE VITTORIO EMANUELE III

PROGETTO DEFINITIVO

RTP DI PROGETTAZIONE:

CAPOGRUPPO:



MANDANTE:
Dott. Agronomo A. Secreti

GRUPPO DI PROGETTAZIONE:

- Geologia: Dott. Geol. G. Cerchiaro
- Geotecnica: Ing. G. Civile
- Monitoraggio geotecnico: Dott. Geol. G. De Fazio
- Rilievi e indagini: Dott. Geol. C. Leonetti
- Ispidica: Ing. E. Barbare
- Idrologia: Ing. M. Iacucci
- Interferenze e cantierizzazione: Ing. D. Chiara
- Opere strutturali: Ing. F. Corrie
- Ambiente: Ing. V. Bonifati
- Pesaggio: Arch. E. Bruno
- Arredo urbano: Ing. D. Iacucci
- Stime e capitolati: Ing. F. Trovati
- Responsabile unità di progettazione: Ing. V. Secreti

RESPONSABILE INTEGRAZIONI PRESTAZIONI SPECIALISTICHE E COORDINATORE DELLA SICUREZZA IN FASE DI PROGETTAZIONE:
Ing. Vincenzo Secreti

RESPONSABILE GEOLOGIA:
Dott. Geol. Giuseppe Cerchiaro

RESPONSABILE INSERIMENTO NEL CONTESTO PAESAGGISTICO:
Arch. Edoardo Bruno

RESPONSABILE DELLE INDAGINI AGRONOMICHE:
Dott. Agr. Aldo Secreti



TITOLO ELABORATO:

ELENCO ELABORATI

CODICE ELABORATO: PD A 11 2 IV E 1 9 00 EG PLA 02 A SCALA: 1:200

REV.	DATA	DESCRIZIONE	REDATTO	VERIFICATO	APPROVATO
A	18/12/2019	EMISSIONE	V. Bonifati	G. Cerchiaro	V. Secreti

IL RESPONSABILE DEL PROCEDIMENTO: Dott.ssa A. Ferilli