


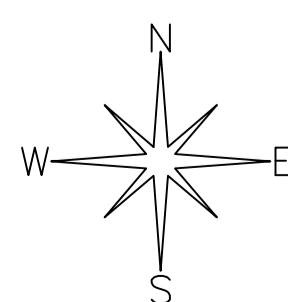
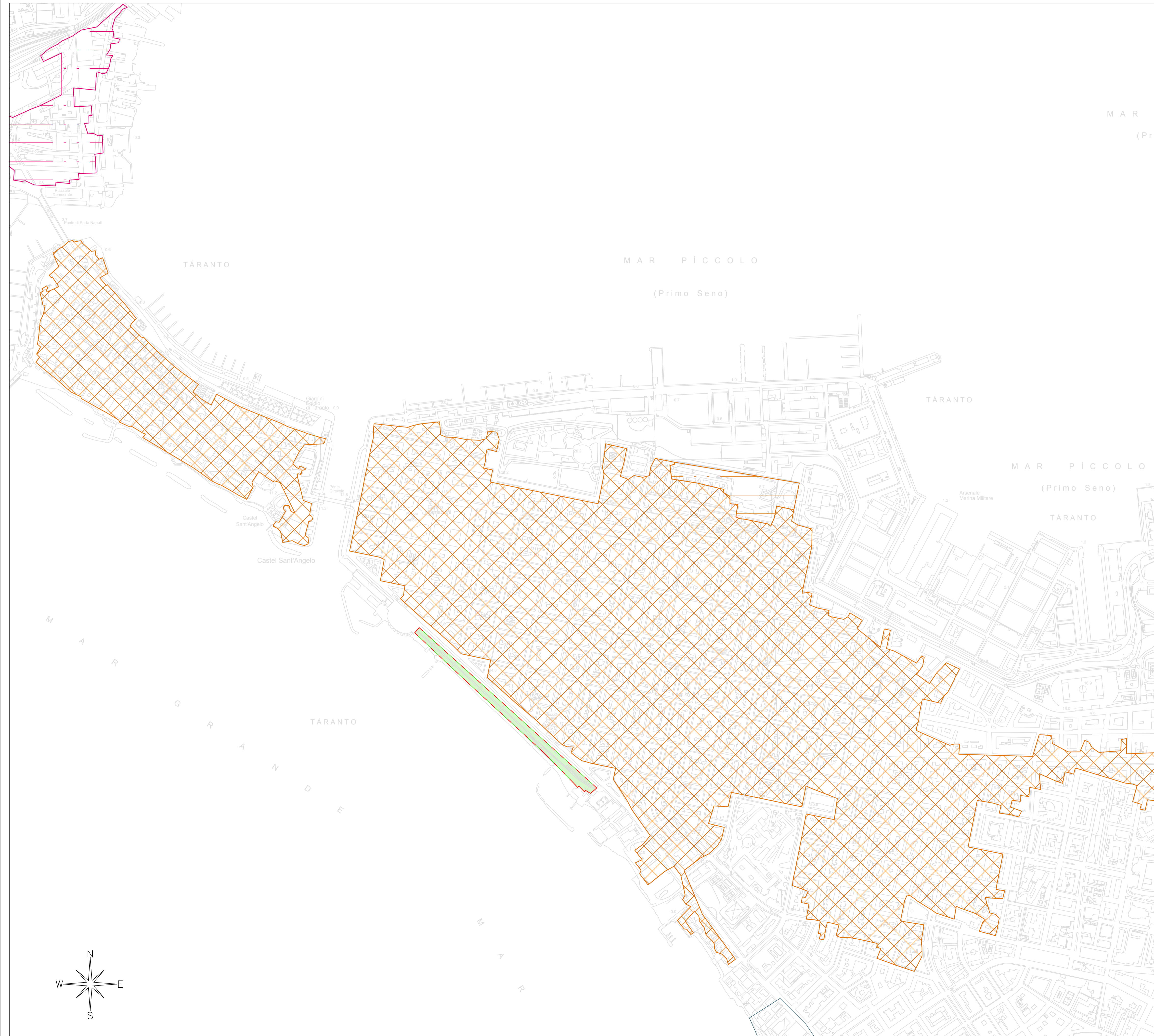


LEGENDA

-  AREA DI INTERVENTO
-  PAESAGGIO DELLA CITTA' STORICA CONSOLIDATA
-  PAESAGGIO DEL VERDE STORICO URBANO: I GIARDINI PENSILI

PLANIMETRIA



**Comune di Taranto**  
 Direzione Ambiente Salute Qualità della Vita

CIG: Z6926BF262

**PROGETTAZIONE DEFINITIVA E COORDINAMENTO DELLA SICUREZZA IN FASE DI PROGETTAZIONE PER LA REALIZZAZIONE DEI LAVORI DI MESSA IN SICUREZZA E DI RECUPERO AMBIENTALE DELLA SCARPATA DEL LUNGOMARE VITTORIO EMANUELE III**

**PROGETTO DEFINITIVO**

**RTP DI PROGETTAZIONE:**  
**CAPOGRUPPO:**




**MANDANTE:**  
**Dott. Agronomo A. Secreti**


**GRUPPO DI PROGETTAZIONE:**

- Dott. Geol. G. Cerchiaro
- Ing. G. Civitate
- Dott. Geol. G. De Fazio
- Dott. Geol. C. Leonetti
- Ing. E. Barbare
- Ing. M. Iacucci
- Ing. D. Chiara
- Ing. F. Conte
- Ing. V. Bonifati
- Arch. E. Bruno
- Ing. D. Nucci
- Ing. F. Trovati
- Ing. V. Secreti

RESPONSABILE INTEGRAZIONI PRESTAZIONI SPECIALISTICHE E COORDINATORE DELLA SICUREZZA IN FASE DI PROGETTAZIONE:  
 Ing. Vincenzo Secreti



RESPONSABILE GEOLOGIA:  
 Dott. Geol. Giuseppe Cerchiaro



RESPONSABILE INSERIMENTO NEL CONTESTO PAESAGGISTICO:  
 Arch. Edoardo Bruno



RESPONSABILE DELLE INDAGINI AGRONOMICHE:  
 Dott. Agr. Aldo Secreti



**TITOLO ELABORATO:**  
 CARTA DEL CONTESTO PAESAGGISTICO

CODICE ELABORATO: PD A 112 IV E 19 00 AM PLA 04 A      SCALA: 1:2000

REV.	DATA	DESCRIZIONE	REDATTO	VERIFICATO	APPROVATO
A	18/12/2019	EMISSIONE	V. Bonifati	D. Nucci	E. Bruno

IL RESPONSABILE DEL PROCEDIMENTO: *Dott.ssa A. Ferilli*