









Dati amministrativi

-  Ferrovie
-  Strade

FORME ED ELEMENTI LEGATI ALL'IDROGRAFIA SUPERFICIALE

-  Corsi d'acqua
-  Corso d'acqua
-  Corso d'acqua episodico
-  Corso d'acqua obliterato
-  Corso d'acqua tombato
-  Recupito finale di bacino endoreico

-  Sorgenti

-  Canali lagunari

Cartografia di base

**AREA INTERESSATA  
DALL'INTERVENTO**

rappr.: 1:8000