






REG aree protette parchi naturali regionali







### Dati amministrativi




-  Limiti Provinciali
  -  Limiti Comunali
  -  Toponimi

AREE PROTETTE

- Parchi Naturali Regionali**  
**Bosco e Paludi di Raucio**

- |   |  |
|---|--|
|  | Costa Oritanto-S.Maria di Leuca e Bosco di Tricase |
|  | Dune costiere da Torre Canne a Torre S.Leonardo    |
|  | Fiume Ofanto                                       |
|  | Isola di S.Andrea - Litorale di Punta Pizzo        |

- Lana Balice**

-  Porto Selvaggio e Palude del Capitano  
 Salina di Punta della Contessa  
 Terra delle Gravine

**BASE CARTOGRAFICA**

**AREA INTERESSATA  
DALL'INTERVENTO**

**rapp.: 1:8000**